

## Legende

- 1 Start (Römische Kelter)
- 2 Aussichtspunkt (Burgberg)
- 3 Wanderkarte (Infotafel)
- 4 Anschluss Richtung Ürzig (Kräutergarten)

Der Kletterweg als Rundweg. Der Start aller Strecken ist an der röm. Kelteranlage.

- 2,9 km - ca. 1-1,5 Std. Gehzeit
- 3,8 km - ca. 1,5 - 2 Std. Gehzeit
- 4,3 km - ca. 2 - 2,5 Std. Gehzeit \*

\* mit Abzweigung zum Aussichtspunkt Burgberg ( 354 NN)

- R Rastpunkte
- i Infotafel
- P Parkplatz

## Alpines Erlebnis

zwischen Himmel und Erden

Der anspruchsvolle Verlauf des Kletterwegs durch die Spitzenweinlagen Erdener Treppchen und Prälat. Über alte Weinbergspfade und Leitern erklettern sie Felsvorsprünge und Weinbergterrassen. Für Ihre Mühen werden sie mit grandiosen Aussichten über das Moseltal belohnt.




Mediterranes Klima sorgt für eine bunte Vielfalt an Flora und Fauna. Neben Mauerpfeffer und Goldlack finden sie auch den, aus dem Mittelmeerraum stammenden, Französischen Ahorn (*Acer Monspessulanum*). Brutgebiete von Uhu und Turmfalke grenzen an die Wanderstrecke. Das Gebiet gilt als nördlichstes Verbreitungsgebiet der Zippammer. Weitere wärmeliebende Tiere, wie Schmetterlinge und Eidechsen können sie beobachten.

*Wir wünschen ihnen  
viel Spaß beim Klettern im  
Erdener Treppchen und Prälat*



Das Naturerlebnis

Der Kletterweg als Rundweg. Der Start aller Strecken ist an der röm. Kelteranlage.

-  2,9 km - ca. 1-1,5 Std. Gehzeit
-  3,8 km - ca. 1,5 - 2 Std. Gehzeit
-  4,3 km - ca. 2 - 2,5 Std. Gehzeit \*

\* mit Abzweigung zum Aussichtspunkt Burgberg ( 354 NN)

VERKEHRSBÜRO ERDEN  
Hauptstr. 72 - 54492 Erden

Tel.: 0 65 32 - 25 49  
Fax: 0 65 32 - 15 85

[www.erden.de](http://www.erden.de)  
[info@erden.de](mailto:info@erden.de)

[www.kletterweg.de](http://www.kletterweg.de)



Dieses Projekt wurde im Rahmen der EU-Gemeinschaftsinitiative LEADER+ unter Beteiligung der Europäischen Union des Landes Rheinland-Pfalz, vertreten durch das Ministerium für Wirtschaft, Verkehr, Landwirtschaft und Weinbau, durchgeführt.




DIESES PROJEKT WURDE DURCH  
DIE EUROPÄISCHE UNION KOFINANZIERT



Europäischer Ausrichtungs- und Garantiefonds  
für die Landwirtschaft, Abteilung Ausrichtung.

Photo Startseite: Gaby Comes



# ERDEN

Wein- und Ferienort  
an der Mittelmosel

[www.kletterweg.de](http://www.kletterweg.de)